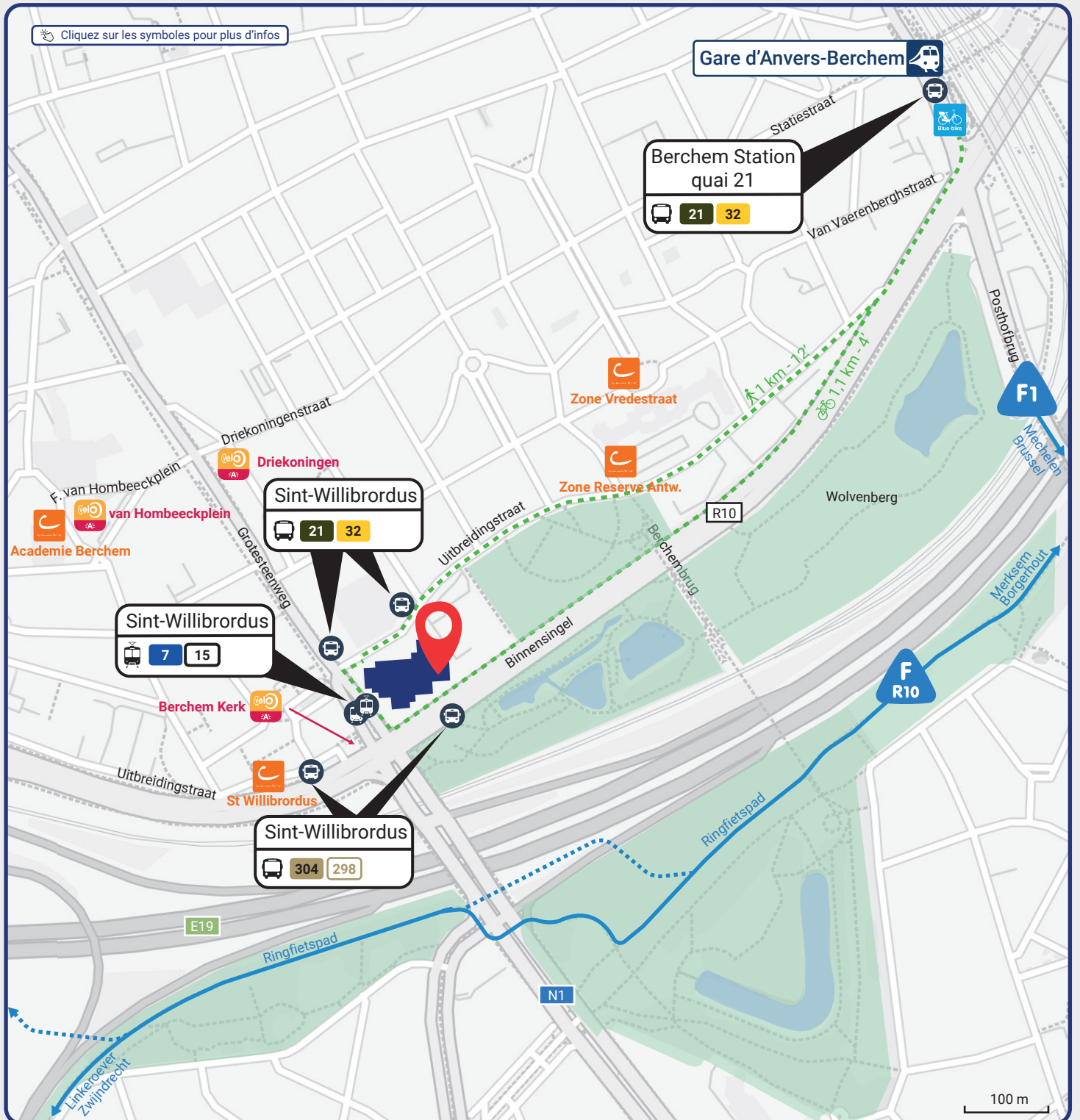





Grotesteenweg 214  
2600 Anvers  
02/678 61 11  
www.axa.be



## TRAIN


### Gare d'Anvers-Berchem

 1,3 km - 17 min

 1,5 km - 4 min

 **21** **32** 5 - 7 min

## VOITURE

 Veuillez noter que le centre ville d'Anvers et la rive gauche sont des Zones de Basses Émissions. Choisissez un mode de transport alternatif ou vérifiez votre voiture sur <https://lez.antwerpen.be/?Taal=FR>.

### Itinéraire

#### De Gand :

- Prendre l'E17 en direction d'Anvers. Continuer sur la E34. Prendre la sortie 5-Berchem en direction de Berchem/Wilrijk. Tourner à gauche dans la Gerard le Grellelaan. Tourner à droite sur la R10. Tourner à gauche sur la N1/ Grotesteenweg. Le bâtiment se trouve au numéro 214, à l'angle de la N1/Grotesteenweg et de la R10/Binnensingel.

#### De Bruxelles/Louvain :

- Prendre l'E19 en direction d'Anvers. Rester à gauche et continuer sur la N155. Prendre la sortie vers Berchem. Continuer sur la R10. Tourner à gauche sur la N1/ Grotesteenweg. Le bâtiment se trouve au numéro 214, à l'angle de la N1/Grotesteenweg et de la R10/Binnensingel.

### Parking


#### Visiteurs


Le stationnement dans les rues environnantes est payant (zone vert foncé). Consultez les tarifs sur <https://bit.ly/3gE-PuMr>

#### Personnel

Un parking souterrain est disponible via la Uitbreidingstraat. Conditions à consulter dans la « Parking policy ».

### Voitures partagées

 Deux stations Cambio se situent proximité : station St Willibrordus (dans le parking de l'église St Willibrordus, coin Binnensingel x Grotesteenweg) et la station Academie Berchem (sur le van Hombeeckplein en face de l'Academie). Les deux stations proposent différents types de voitures.

 Vous pouvez utiliser **Poppy**. Poppy est une plateforme de voitures partagées en libre-service

## TROTTINETTES PARTAGÉES

Les trottinettes partagées de **Voi**, **Poppy** et **Lime** s'opèrent dans cette zone. Téléchargez leur application pour connaître la disponibilité et l'emplacement des trottinettes ou consultez le site web Plus malin vers Anvers.









## VÉLO



Un parking vélos sous-terrain est accessible du côté de la Uitbreidingstraat. Vous pouvez utiliser l'escalier à vélos situé à gauche de l'entrée principale pour descendre jusqu'au parking à vélos sécurisé. La porte d'entrée du parking s'ouvre automatiquement à l'aide de votre badge.

Les douches, les vestiaires et les casiers se situent au niveau -1, à côté du parking vélo.



Vous pouvez rejoindre la Cyclostrade F1 en direction de Malines et de Bruxelles via la Cyclostrade FR10.



Une station **Blue-bike** se situe devant la gare d'Anvers-Berchem (Posthoflei/Statiestraat).



Vous pouvez utiliser **Velo Antwerpen** à l'angle du Binnensingel/Grote Steenweg.



Les vélos partagés de Donkey Republic fonctionnent dans cette zone. Téléchargez l'application pour connaître la disponibilité et l'emplacement des vélos.

## TRANSPORTS EN COMMUN

Plusieurs bus et trams desservent l'arrêt Sint-Willibrordus.

## PLAN



Heures d'ouverture du bâtiment: 07h00 à 17h30.  
Heures d'ouverture du bâtiment avec badge: 06h00 à 22h00.  
Porte de nuit: 22h00 à 6h00.  
L'entrée PMR se fait via l'entrée principale par les portes tournantes.  
Un bouton poussoir est prévu pour régler la vitesse de rotation.

## PLUS MALIN VERS ANVERS

Vous trouverez de plus amples informations, telles que le planificateur d'itinéraire, sur le site web Plus malin vers Anvers.

